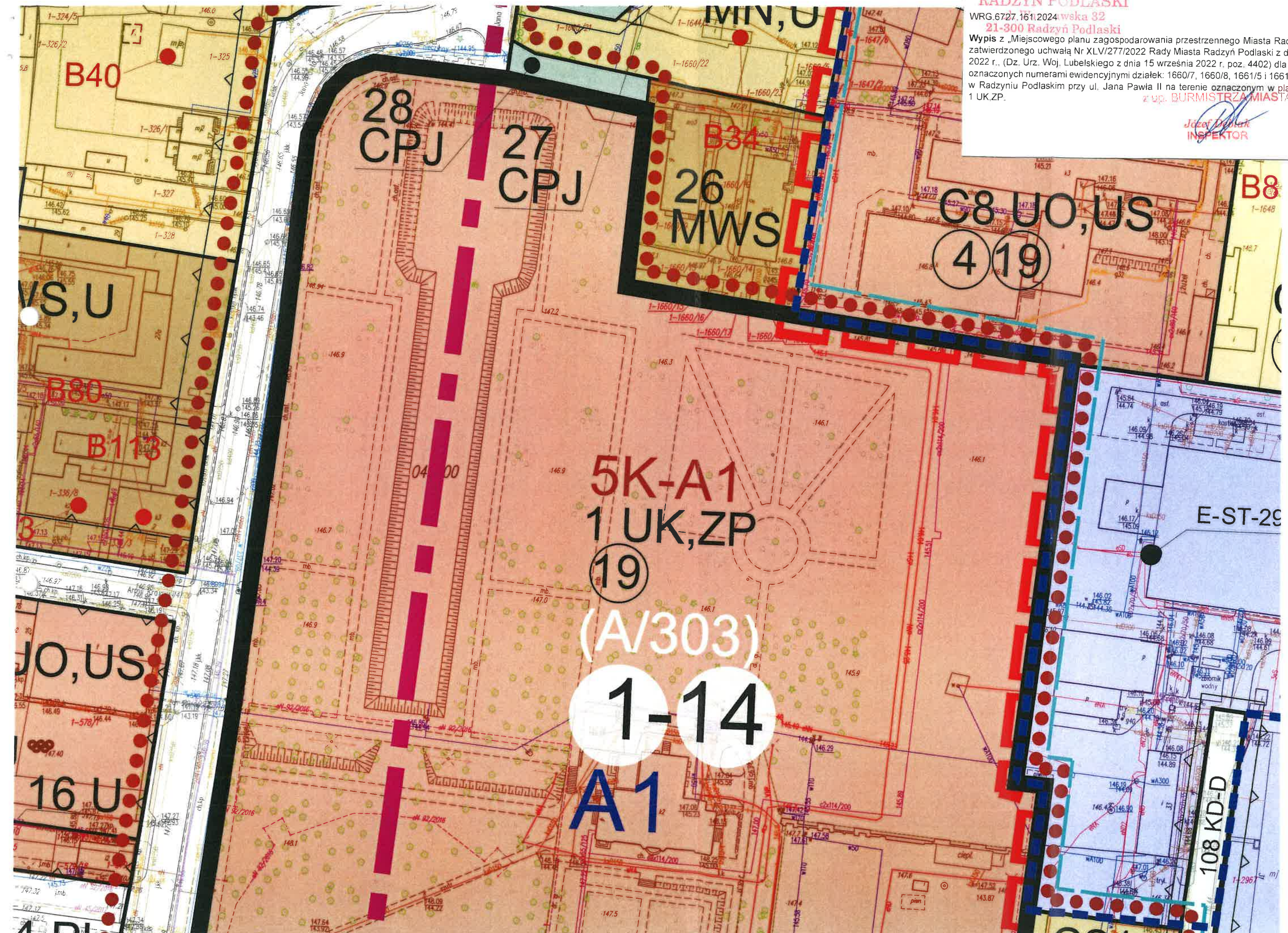
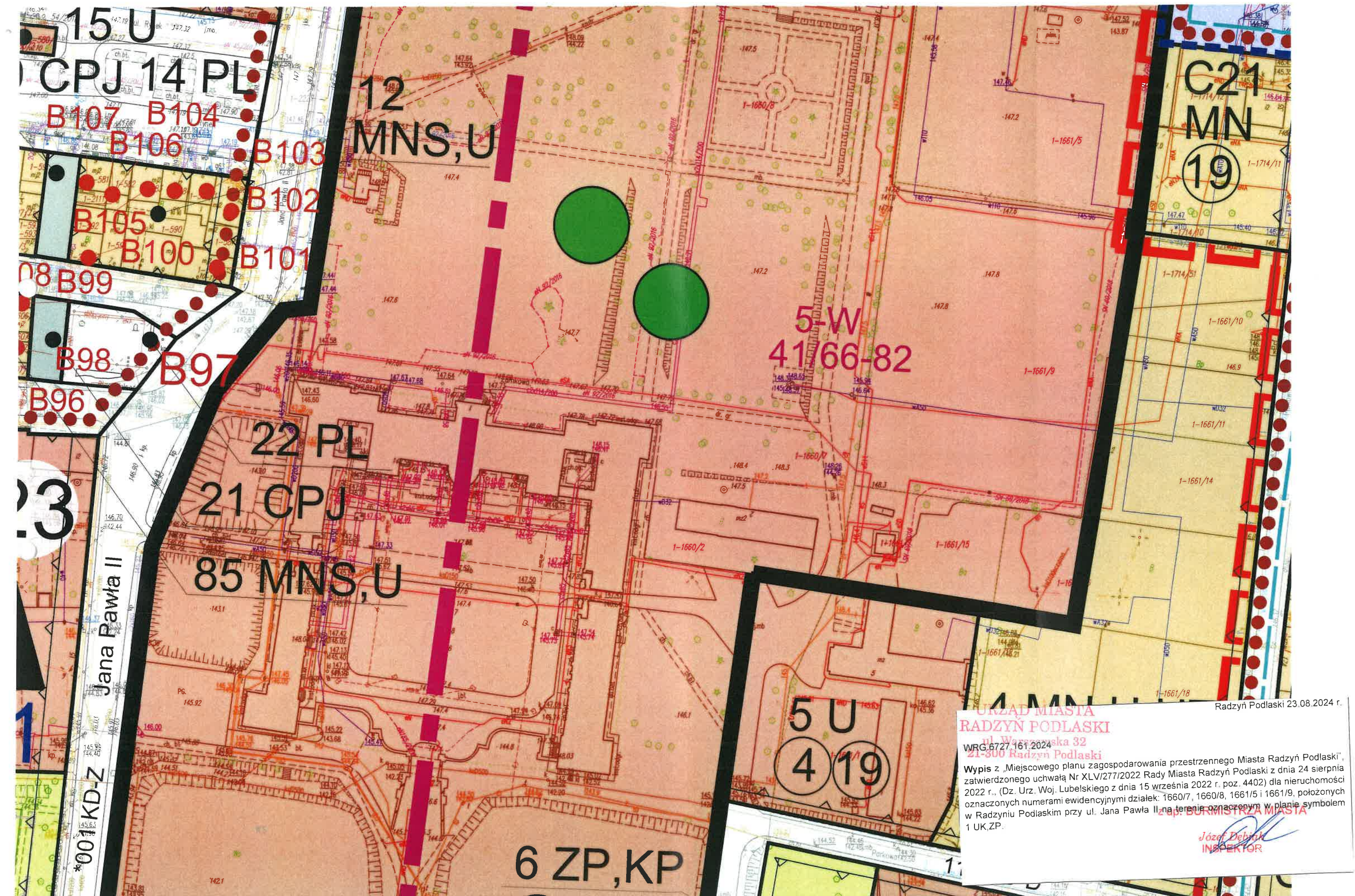


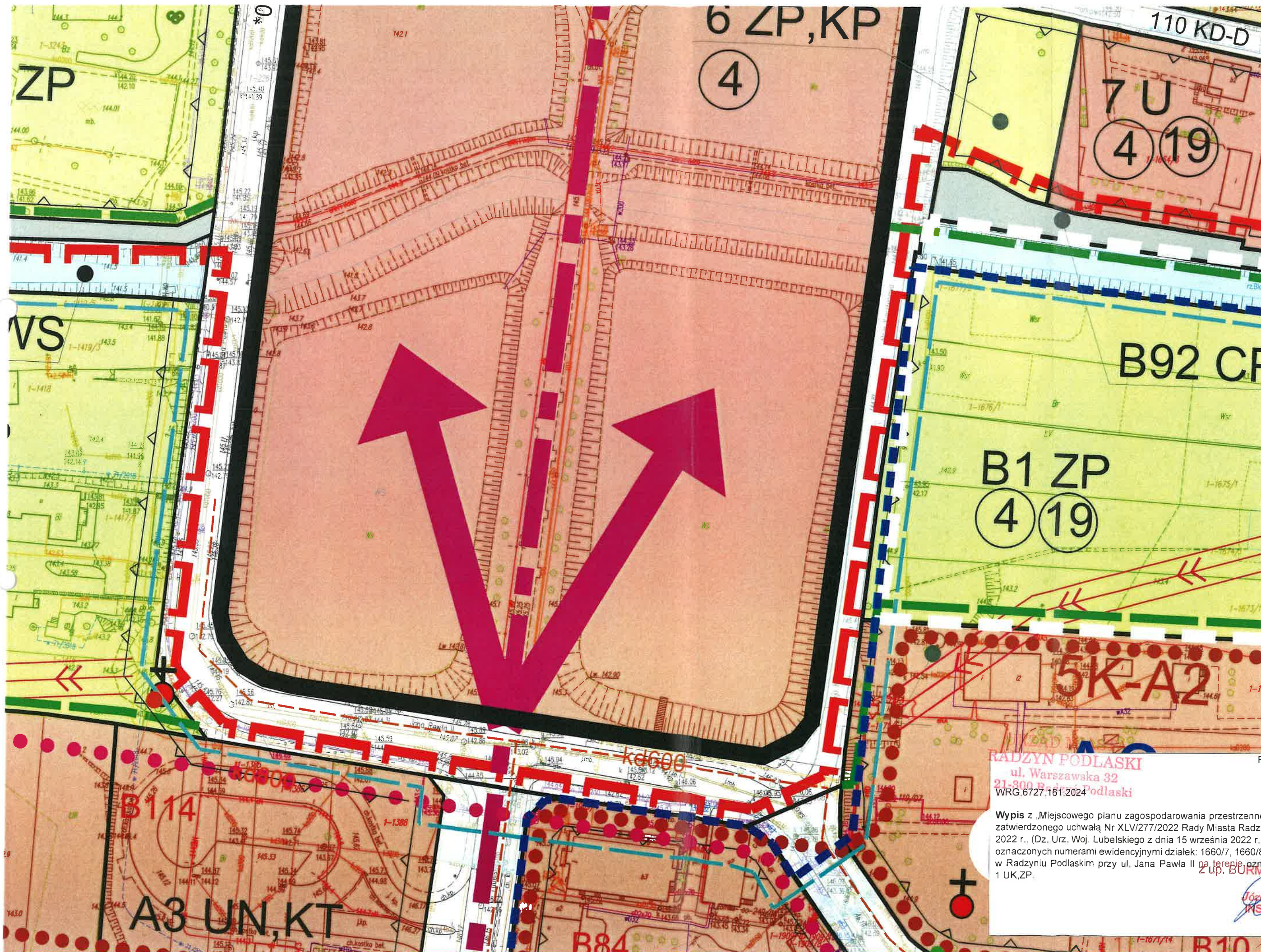
URZĄD MIASTA
RADZYŃ PODLASKIWRG.6727.161.2024.wska 32
21-300 Radzyń Podlaski

Wypis z „Miejscowego planu zagospodarowania przestrzennego Miasta Radzyń Podlaski”, zatwierdzonego uchwałą Nr XLV/277/2022 Rady Miasta Radzyń Podlaski z dnia 24 sierpnia 2022 r., (Dz. Urz. Woj. Lubelskiego z dnia 15 września 2022 r., poz. 4402) dla nieruchomości oznaczonych numerami ewidencyjnymi działek: 1660/7, 1660/8, 1661/5 i 1661/9, położonych w Radzynie Podlaskiej przy ul. Jana Pawła II na terenie oznaczonym w planie symbolem 1 UK.ZP.

z up. BURMISTRZA MIASTA

Józef Działak
INSPEKTOR





Radzyń Podlaski 23.08.2024 r.

RADZYŃ PODLASKI
ul. Warszawska 32
21-300 Radzyń Podlaski
WRG.6727.161.2024

Wypis z „Miejscowego planu zagospodarowania przestrzennego Miasta Radzyń Podlaski”,
zatwierdzonego uchwałą Nr XLV/277/2022 Rady Miasta Radzyń Podlaski z dnia 24 sierpnia
2022 r., (Dz. Urz. Woj. Lubelskiego z dnia 15 września 2022 r. poz. 4402) dla nieruchomości
oznaczonych numerami ewidencyjnymi działek: 1660/7, 1660/8, 1661/5 i 1661/9, położonych
w Radzynie Podlaskiej przy ul. Jana Pawła II na terenie oznaczonym w planie symbolem
1 UK,ZP.

Z up. BURMISTRZA MIASTA

Józef Dębiak
INSPEKTOR